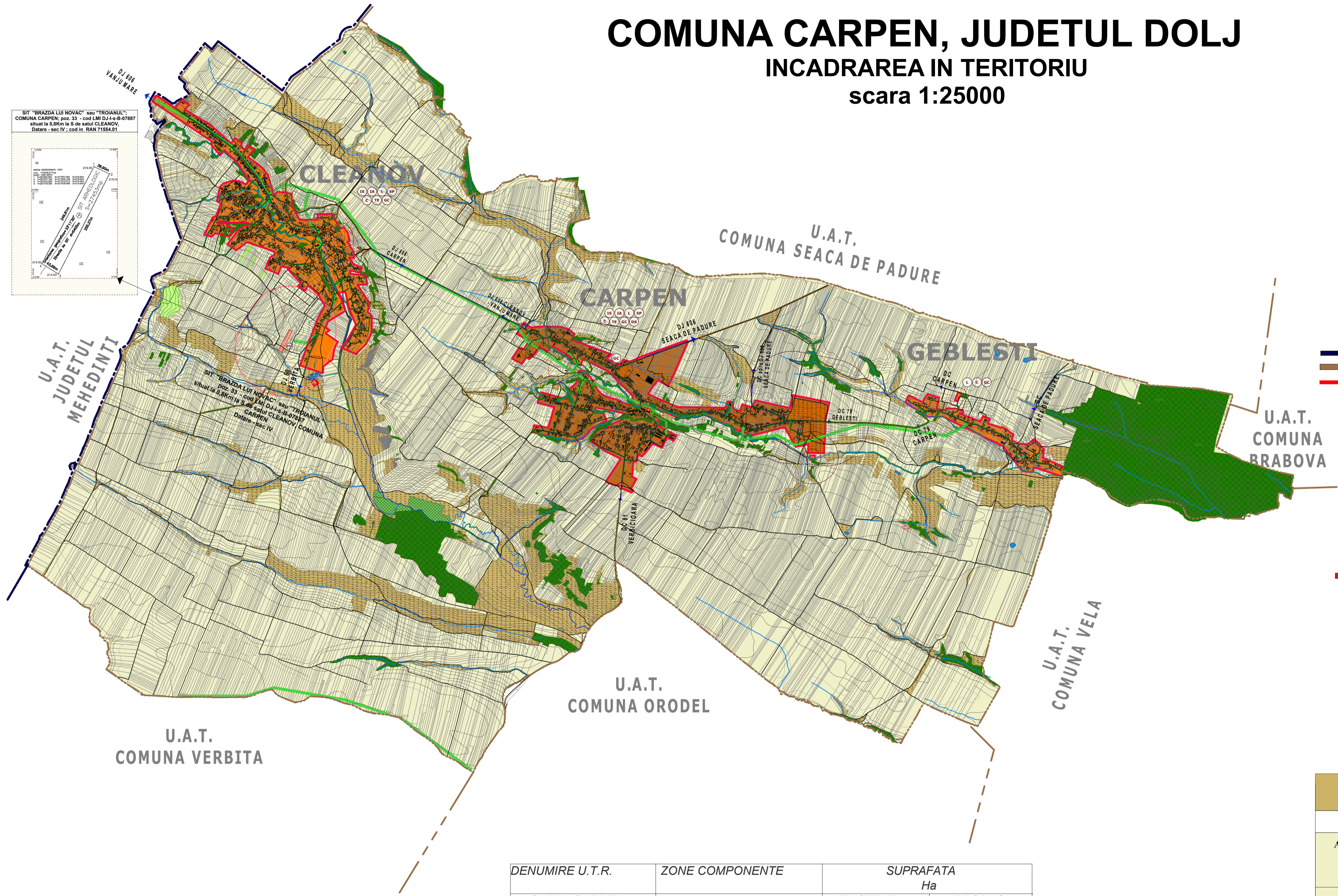

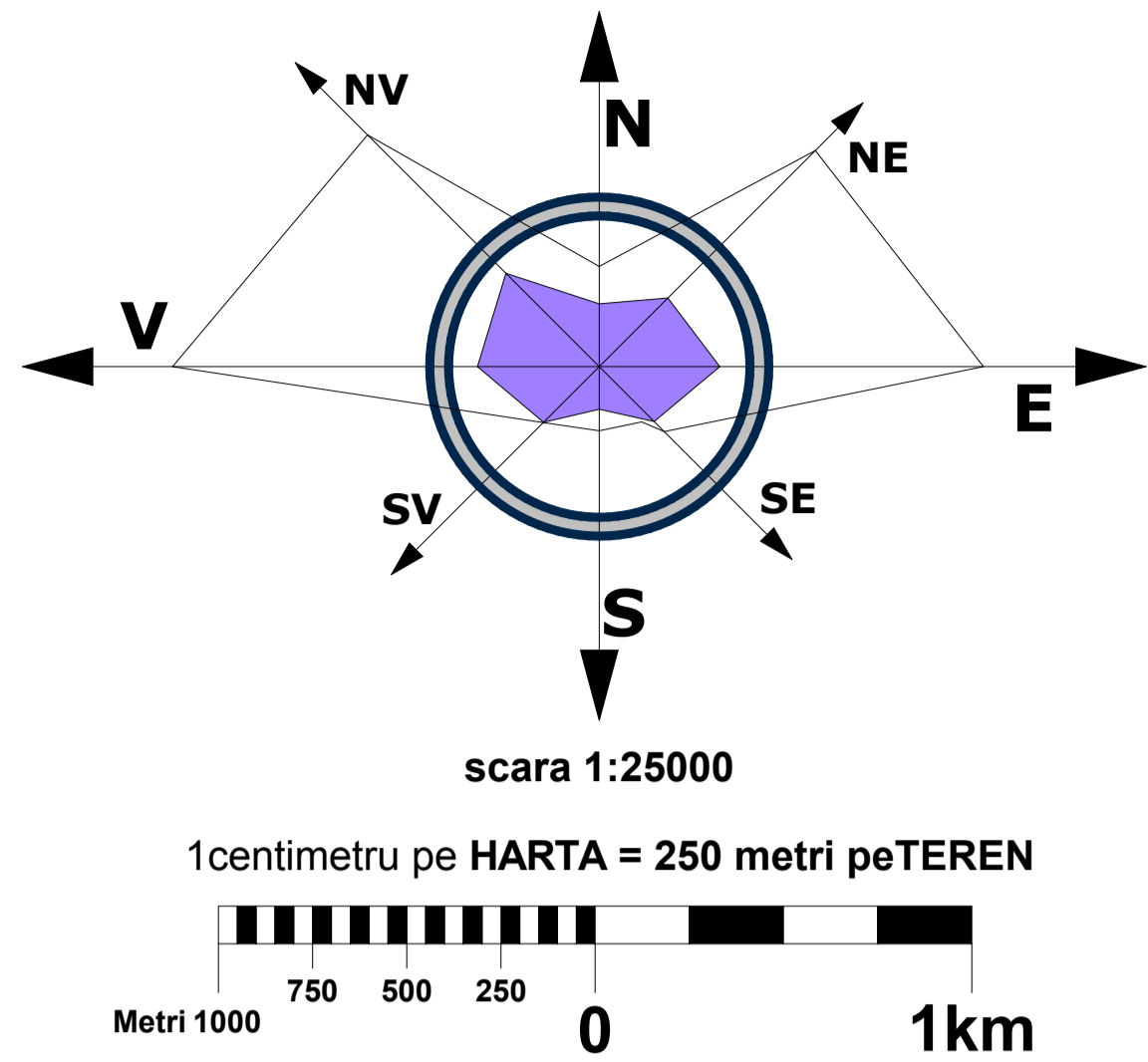


PLAN URBANISTIC GENERAL
COMUNA CARPEN, JUDETUL DOLJ
INCADRAREA IN TERITORIU
scara 1:25000

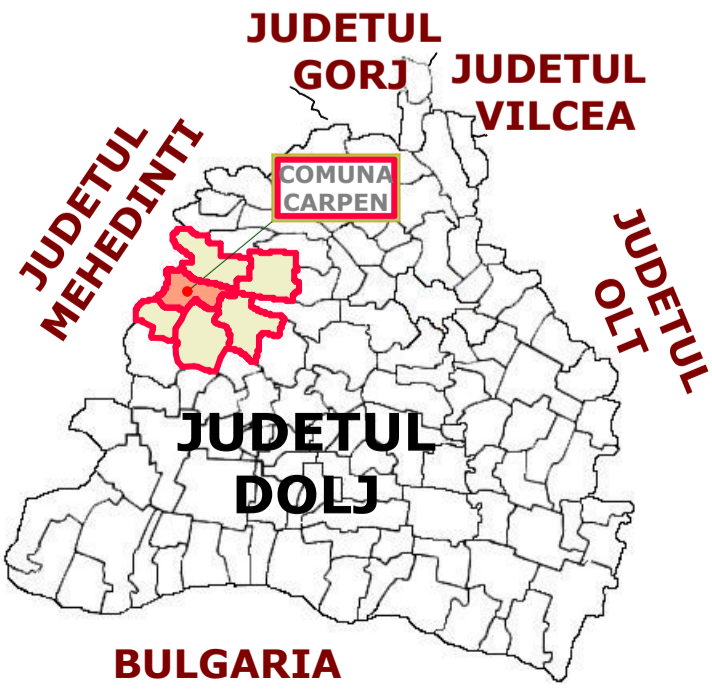


LEGENDA

- LIMITE
 - LIMITA TERITORIULUI ADMINISTRATIV AL JUDETULUI
 - LIMITA TERITORIULUI ADMINISTRATIV AL COMUNEI
 - LIMITA INTRAVILAN PROPOS
- FOLOSINTA TERENURILOR
 - TERENURI PENTRU CONSTRUCTII SI AMENAJARI
 - ARABIL
 - PASUNI
 - VII
 - FANETE
 - LIVEZI
 - PADURI
 - APE
 - NEPRODUCTIVE
- DRUMURI/STRAZI
 - DRUMURI NATIONALE/JUDETENE/DRUMURI COMUNALE
- ZONE DE PROTECTIE/ INTERDICTIE
 - ZONE DE PROTECTIE FATA DE OBIECTIVELE CU VALOARE PATRIMONIUL/VALOARE PEISAGISTICA
 - ZONE PROTEJATE PE BAZA NORMELOR SANITARE
 - ZONA DE PROTECTIE FATA DE ARII NATURALE PROTEJATE DE INTERES COMUNITAR NATURA 2000
 - ZONE CU RISCURI NATURALE(INUNDABILE)
- LUCRARI TEHNICO-EDILITARE
 - LINIE ELECTRICA AERIANA 20KV

BILANTUL TERITORIAL AL FOLOSINTEI SUPRAFETELOR DIN TERITORIUL ADMINISTRATIV COMUNA CARPEN							
CATEGORII DE FOLOSINTA							
AGRICOL	NEAGRICOL					TOTAL	
	PADURI	APE	DRUMURI	CURTI C-TII	NEPROD.		
5351,47	414,28	7,33	74,98	413,30	7,64	6269,00	
85,36%	6,61%	0,11%	1,20%	6,60%	0,12%	100,00%	

DENUMIRE U.T.R.	ZONE COMPONENTE	SUPRAFATA Ha	
● SATUL CARPEN		EXISTENT	PROPOS
LR, IS, I-A, TE, C, GC, SP, DS	Localitatea CARPEN	154,75	195,90
IS	Biserica	0,25	0,25
GC	Platforma gospodareasca	0,40	-
TE	Statie de epurare	-	0,30
TOTAL TERITORIU INTRAVILAN EXISTENT		155,40	196,45
● SATUL CLEANOV			
LR, IS, IA, SP, GC, C,	Localitatea CLEANOV	171,45	182,35
GC	Platforma gospodareasca	0,30	-
TE	Statie de epurare	-	0,30
TOTAL TERITORIU INTRAVILAN EXISTENT		171,75	182,65
● SATUL GBLESTI			
LR, IS, C, GC	Localitatea GBLESTI	33,82	33,82
GC	Cimitir	0,38	0,38
TOTAL TERITORIU INTRAVILAN EXISTENT		34,20	34,20
TOTAL GENERAL TERITORIU INTRAVILAN EXISTENT		361,35	413,30



Verificator/Expert	Nume	Semnatura	Cerinta	Referat / Expertiza Nr.	din data
SC EXPERT DESIGN-BAM S.R.L J/16/1712/2005 Craiova-Dolj				BENEFICIAR: COMUNA CARPEN JUDETUL DOLJ	Proiect nr. 81/2015
SPECIFICATIE	NUME	SEMNATURA	SCARA 1:25000	TITLU PROIECT: PLAN URBANISTIC GENERAL COM. CARPEN, SAT CARPEN, SAT GBLESTI, SAT CLEANOV	FAZA: P.U.G.
PROIECTAT	Arh. MIRON BALTAG				
PROIECTAT	Arh. SORINA DUMITRESCU		DATA	INCADRAREA IN TERITORIU	Plansa nr. A01
DESENAT	Ing. COSTIN VIRTELNITA		Feb.		
DESENAT	Urb. NICOLETA CRISAN		2015		
DESENAT	Urb. CRISTINA IONESCU				